




















































































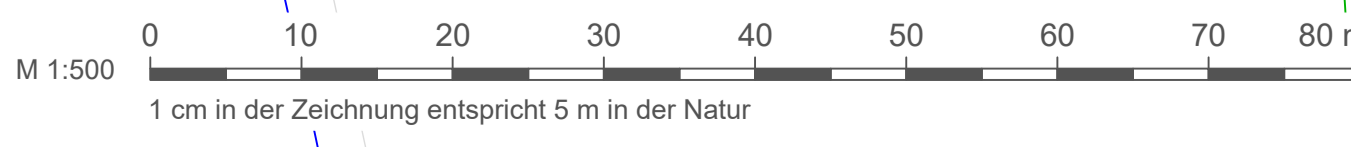


**Bestandsplan "Seewiesen Kahnsdorf"**  
**1. Teilabschnitt**

Lageplan  
 M 1 : 500

- Legende zum Bestandsplan STRABAG**
-  Bestehende Straße (für die Weiterentwicklung)
  -  Planmäßige Straße
  -  Straße mit Verkehrszeichen
  -  Straße mit Verkehrszeichen und Markierungen
  -  Straße mit Verkehrszeichen, Markierungen und Beleuchtung
  -  Straße mit Verkehrszeichen, Markierungen, Beleuchtung und Entwässerung
  -  Straße mit Verkehrszeichen, Markierungen, Beleuchtung, Entwässerung und Versorgungsleitungen
  -  Straße mit Verkehrszeichen, Markierungen, Beleuchtung, Entwässerung, Versorgungsleitungen und Grünanlagen
  -  Straße mit Verkehrszeichen, Markierungen, Beleuchtung, Entwässerung, Versorgungsleitungen, Grünanlagen und Radwegen
  -  Straße mit Verkehrszeichen, Markierungen, Beleuchtung, Entwässerung, Versorgungsleitungen, Grünanlagen, Radwegen und Fußgängerüberwegen
  -  Straße mit Verkehrszeichen, Markierungen, Beleuchtung, Entwässerung, Versorgungsleitungen, Grünanlagen, Radwegen, Fußgängerüberwegen und Straßenbahntrassen
  -  Straße mit Verkehrszeichen, Markierungen, Beleuchtung, Entwässerung, Versorgungsleitungen, Grünanlagen, Radwegen, Fußgängerüberwegen, Straßenbahntrassen und Halteplätzen
  -  Straße mit Verkehrszeichen, Markierungen, Beleuchtung, Entwässerung, Versorgungsleitungen, Grünanlagen, Radwegen, Fußgängerüberwegen, Straßenbahntrassen, Halteplätzen und Haltestellen
  -  Straße mit Verkehrszeichen, Markierungen, Beleuchtung, Entwässerung, Versorgungsleitungen, Grünanlagen, Radwegen, Fußgängerüberwegen, Straßenbahntrassen, Halteplätzen, Haltestellen und Depots
  -  Straße mit Verkehrszeichen, Markierungen, Beleuchtung, Entwässerung, Versorgungsleitungen, Grünanlagen, Radwegen, Fußgängerüberwegen, Straßenbahntrassen, Halteplätzen, Haltestellen, Depots und Instandhaltungsbauwerken
  -  Straße mit Verkehrszeichen, Markierungen, Beleuchtung, Entwässerung, Versorgungsleitungen, Grünanlagen, Radwegen, Fußgängerüberwegen, Straßenbahntrassen, Halteplätzen, Haltestellen, Depots, Instandhaltungsbauwerken und Abstellplätzen
  -  Straße mit Verkehrszeichen, Markierungen, Beleuchtung, Entwässerung, Versorgungsleitungen, Grünanlagen, Radwegen, Fußgängerüberwegen, Straßenbahntrassen, Halteplätzen, Haltestellen, Depots, Instandhaltungsbauwerken, Abstellplätzen und Depots
  -  Straße mit Verkehrszeichen, Markierungen, Beleuchtung, Entwässerung, Versorgungsleitungen, Grünanlagen, Radwegen, Fußgängerüberwegen, Straßenbahntrassen, Halteplätzen, Haltestellen, Depots, Instandhaltungsbauwerken, Abstellplätzen, Depots und Depots
  -  Straße mit Verkehrszeichen, Markierungen, Beleuchtung, Entwässerung, Versorgungsleitungen, Grünanlagen, Radwegen, Fußgängerüberwegen, Straßenbahntrassen, Halteplätzen, Haltestellen, Depots, Instandhaltungsbauwerken, Abstellplätzen, Depots, Depots und Depots
  -  Straße mit Verkehrszeichen, Markierungen, Beleuchtung, Entwässerung, Versorgungsleitungen, Grünanlagen, Radwegen, Fußgängerüberwegen, Straßenbahntrassen, Halteplätzen, Haltestellen, Depots, Instandhaltungsbauwerken, Abstellplätzen, Depots, Depots, Depots und Depots
  -  Straße mit Verkehrszeichen, Markierungen, Beleuchtung, Entwässerung, Versorgungsleitungen, Grünanlagen, Radwegen, Fußgängerüberwegen, Straßenbahntrassen, Halteplätzen, Haltestellen, Depots, Instandhaltungsbauwerken, Abstellplätzen, Depots, Depots, Depots, Depots und Depots
  -  Straße mit Verkehrszeichen, Markierungen, Beleuchtung, Entwässerung, Versorgungsleitungen, Grünanlagen, Radwegen, Fußgängerüberwegen, Straßenbahntrassen, Halteplätzen, Haltestellen, Depots, Instandhaltungsbauwerken, Abstellplätzen, Depots, Depots, Depots, Depots, Depots und Depots
  -  Straße mit Verkehrszeichen, Markierungen, Beleuchtung, Entwässerung, Versorgungsleitungen, Grünanlagen, Radwegen, Fußgängerüberwegen, Straßenbahntrassen, Halteplätzen, Haltestellen, Depots, Instandhaltungsbauwerken, Abstellplätzen, Depots, Depots, Depots, Depots, Depots, Depots und Depots
  -  Straße mit Verkehrszeichen, Markierungen, Beleuchtung, Entwässerung, Versorgungsleitungen, Grünanlagen, Radwegen, Fußgängerüberwegen, Straßenbahntrassen, Halteplätzen, Haltestellen, Depots, Instandhaltungsbauwerken, Abstellplätzen, Depots, Depots, Depots, Depots, Depots, Depots, Depots und Depots
  -  Straße mit Verkehrszeichen, Markierungen, Beleuchtung, Entwässerung, Versorgungsleitungen, Grünanlagen, Radwegen, Fußgängerüberwegen, Straßenbahntrassen, Halteplätzen, Haltestellen, Depots, Instandhaltungsbauwerken, Abstellplätzen, Depots, Depots, Depots, Depots, Depots, Depots, Depots, Depots und Depots
  -  Straße mit Verkehrszeichen, Markierungen, Beleuchtung, Entwässerung, Versorgungsleitungen, Grünanlagen, Radwegen, Fußgängerüberwegen, Straßenbahntrassen, Halteplätzen, Haltestellen, Depots, Instandhaltungsbauwerken, Abstellplätzen, Depots, Depots, Depots, Depots, Depots, Depots, Depots, Depots, Depots und Depots
  -  Straße mit Verkehrszeichen, Markierungen, Beleuchtung, Entwässerung, Versorgungsleitungen, Grünanlagen, Radwegen, Fußgängerüberwegen, Straßenbahntrassen, Halteplätzen, Haltestellen, Depots, Instandhaltungsbauwerken, Abstellplätzen, Depots, Depots, Depots, Depots, Depots, Depots, Depots, Depots, Depots, Depots und Depots
  -  Straße mit Verkehrszeichen, Markierungen, Beleuchtung, Entwässerung, Versorgungsleitungen, Grünanlagen, Radwegen, Fußgängerüberwegen, Straßenbahntrassen, Halteplätzen, Haltestellen, Depots, Instandhaltungsbauwerken, Abstellplätzen, Depots, Depots, Depots, Depots, Depots, Depots, Depots, Depots, Depots, Depots, Depots und Depots
- Legende INFRA**
-  Verkehrszeichen
  -  Verkehrszeichen
  -  Verkehrszeichen
  -  Verkehrszeichen
  -  Verkehrszeichen
  -  Verkehrszeichen
  -  Verkehrszeichen
  -  Verkehrszeichen
  -  Verkehrszeichen
  -  Verkehrszeichen
  -  Verkehrszeichen
  -  Verkehrszeichen
  -  Verkehrszeichen
  -  Verkehrszeichen
  -  Verkehrszeichen
  -  Verkehrszeichen
  -  Verkehrszeichen
  -  Verkehrszeichen
  -  Verkehrszeichen
  -  Verkehrszeichen
  -  Verkehrszeichen
  -  Verkehrszeichen
  -  Verkehrszeichen
  -  Verkehrszeichen
  -  Verkehrszeichen
  -  Verkehrszeichen
  -  Verkehrszeichen
  -  Verkehrszeichen
  -  Verkehrszeichen
  -  Verkehrszeichen
  -  Verkehrszeichen
  -  Verkehrszeichen
  -  Verkehrszeichen
  -  Verkehrszeichen
  -  Verkehrszeichen
  -  Verkehrszeichen
  -  Verkehrszeichen
  -  Verkehrszeichen
  -  Verkehrszeichen
  -  Verkehrszeichen
  -  Verkehrszeichen
  -  Verkehrszeichen
  -  Verkehrszeichen
  -  Verkehrszeichen
  -  Verkehrszeichen
  -  Verkehrszeichen
  -  Verkehrszeichen
  -  Verkehrszeichen
  -  Verkehrszeichen
  -  Verkehrszeichen
  -  Verkehrszeichen
  -  Verkehrszeichen
  -  Verkehrszeichen
  -  Verkehrszeichen
  -  Verkehrszeichen
  -  Verkehrszeichen
  -  Verkehrszeichen



**Anmerkung**  
 Grundlage dieses Planes ist der Bestandsplan der STRABAG AG vom 02.12.2020 zum 1. Teilabschnitt. Durch INFRA wurden Sperrflächen für die Zufahrten zu den Grundstücken im Bereich der Beschilderung, Beleuchtung und Stellflächen eingetragen. Die Kennzeichnung der Zufahrten zu den Grundstücken sind als Vorschläge zu sehen.

Kein amtlicher Lageplan. Die Grenzen sind nur zu Übersichtszwecken dargestellt!

**Bestandsplan "Seewiesen Kahnsdorf" - 1. Teilabschnitt**

Grundlage:  
 Bestandsplan der STRABAG AG (02.12.2020)  
 Ergänzungen aus Ausführungsplanung INFRA (24.04.2020)

<b>INFRA</b> T. Salomon	Nöthnitzer Str. 3 01187 Dresden post@IG-INFRA.de	Telefon (0351) 8 85 89 - 0 Telefax (0351) 8 85 89 - 19	S_18017 erstellt 03.12.2021	Datum 03.12.2021	Zeichen NA
		Lagesystem ETRS89 (UTM33)		Höhensystem DHN92	
				Blattgröße: 0.950 m x 0.480 m = 0.456 m	